

Муниципальное автономное общеобразовательное учреждение
средняя общеобразовательная школа № 18

620144, г. Екатеринбург, ул. Авиационная, 18, тел. 300-18-55,
soch18@eduekb.ru / сайт: школа18.екатеринбург.рф



УТВЕРЖДАЮ
Директор МАОУ СОШ № 18
Е.Г. Пономарева
приказ от 22.07.2022 г. № 23

ПРИЛОЖЕНИЕ № 1

ПАСПОРТ

дорожной безопасности образовательной организации
Муниципального автономного общеобразовательного учреждения
средней общеобразовательной школы № 18
Чкаловского района города Екатеринбурга

Общие сведения

Муниципальное автономное общеобразовательное учреждение средняя общеобразовательная школа № 18 Чкаловского района города Екатеринбурга

Тип образовательной организации: средняя общеобразовательная

Юридический адрес: 620144, г. Екатеринбург, ул. Авиационная, 18,

тел.(343)300-18-55, soch18@eduekb.ru/сайт:школа18.екатеринбург.рф Фактический адрес:

620144, г. Екатеринбург, ул. Авиационная, 18, тел. (343) 300-18-55,

soch18@eduekb.ru/сайт:школа18.екатеринбург.рф

Руководители образовательной организации:

Директор	Пономарева Екатерина Геннадиевна	300-18-55
Заместитель директора	Павлова Валентина Михайловна	300-18-85
Заместитель директора	Абрамова Ирина Геннадьевна	300-18-85
Заместитель директора	Шинкевич Елена Владимировна	300-18-75
Заместитель директора	Бажина Анастасия Юрьевна	300-18-75
Ответственные работники муниципального органа образования специалист управления образования Чкаловского района		
Ответственные от Госавтоинспекции начальник отделения пропаганды ОГИБДД УМВД России по городу Екатеринбургу	Инспектор пропаганды БДД ОГИБДД г.Екатеринбурга Кравченко Галина Владимировна по вопросам ДТТ	8 (343) 263-19-76, факс: (343) 257 90 01 e-mail: gorgibdd96@mail.ru www.екб.66.мвд.рф
инспектор по пропаганде Чкаловского района	Инспектор отделения пропаганды БДД ОГИБДД УМВД России по г. Екатеринбургу	e-mail: propaganda.vir@mail.ru
Ответственные работники за мероприятия по профилактике детского травматизма заместитель директора, заместитель директора	Бажина Анастасия Юрьевна Шинкевич Елена Владимировна	300-18-75 300-18-75
Руководитель или ответственный работник дорожно- эксплуатационной	заместитель директора МБУ Чкаловский ДЭУ Васильев Алексей Игоревич	266-68-48

организации, осуществляющей содержание улично-дорожной сети (УДС)*		
Руководитель или ответственный работник дорожно-эксплуатационной организации, осуществляющей содержание технических средств организации дорожного движения (ТСОДД)*	ЕМУП «СМЭП Екатеринбурга» директор Волгин О.В.	266-54-93

Количество обучающихся (учащихся, воспитанников): 1557

Наличие уголка по БДД: холл 1 этажа начальной школы

Наличие класса по БДД: в разработке, планируется к устройству к 2023 году

Наличие автогородка (площадки) по БДД: отсутствует

Наличие автобуса в образовательной организации: не требуется

Владелец автобуса: отсутствует

Время занятий в образовательной организации:

1-ая смена: 8 час. 00 мин. – 13 час.45 мин. (период)

2-ая смена: 14 час.00 мин. – 19 час. 20 мин. (период)

внеклассные занятия: 14 час. 00 мин. – 15 час. 50 мин. (для 1 смены)

внеклассные занятия: 12 час. 00 мин. – 13 час. 50 мин. (для 2 смены)

группа «Играем вместе»: 13.00-16.00

Телефоны оперативных служб:

112 – единый телефон спасения

Оператор сотовой связи	Наименование службы			
	Единая служба спасения	Полиция	Скорая помощь	Аварийная газовая служба
Мегафон	010	020	030	040
МТС	010	020	030	040
У-тел	010	020	030	040
БИЛАЙН	001	002	003	004
МОТИВ	901	902	903	904
СКАЙ ЛИНК	901	902	903	904
Tele2	010	020	030	040

Содержание

* Дорожно-эксплуатационные организации, осуществляющие содержание УДС и ТСОДД, несут ответственность в соответствии с законодательством Российской Федерации (Федеральный закон «О безопасности дорожного движения» от 10 декабря 1995 г. № 196-ФЗ, Кодекс Российской Федерации об административных правонарушениях, Гражданский кодекс Российской Федерации)

- I. План-схемы образовательной организации (сокращение – ОО).
1. Район расположения образовательной организации, пути движения транспортных средств и детей (обучающихся).
 2. Организация дорожного движения в непосредственной близости от образовательной организации с размещением соответствующих технических средств организации дорожного движения, маршруты движения детей и расположение парковочных мест.
 3. Маршруты движения организованных групп детей от образовательной организации к стадиону, парку или спортивно-оздоровительному комплексу.
 4. Пути движения транспортных средств к местам разгрузки/погрузки и рекомендуемые безопасные пути передвижения детей по территории образовательной организации.

- II. Информация об обеспечении безопасности перевозок детей специальным транспортным средством (автобусом).

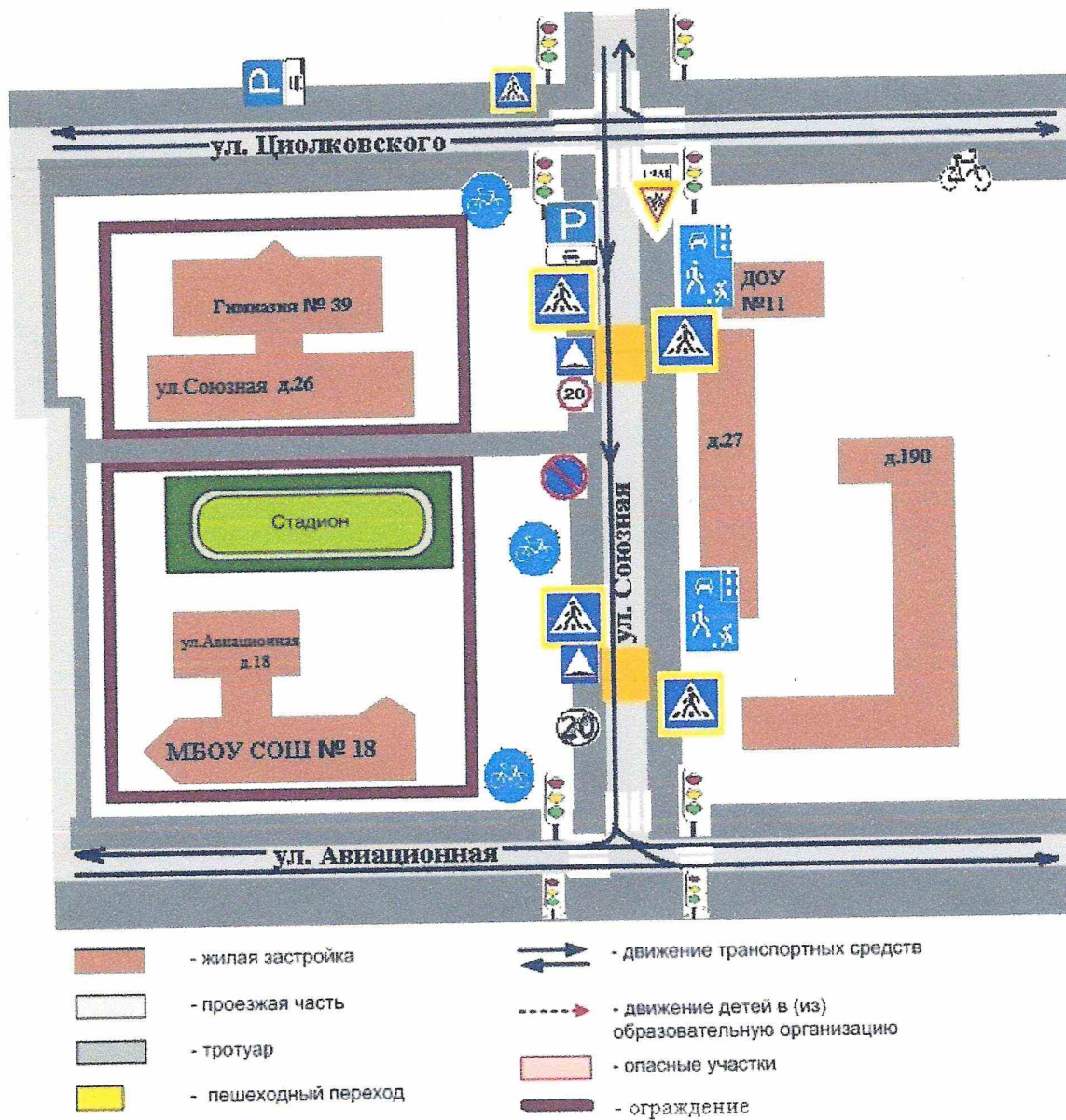
1. Общие сведения.
2. Маршрут движения автобуса образовательной организации.
3. Безопасное расположение остановки автобуса у образовательной организации.

III. Приложения.

План-схема пути движения транспортных средств и детей при проведении дорожных ремонтно-строительных работ вблизи образовательной организации.

І. План-схемы образовательной организации

1. Район расположения образовательной организации, пути движения транспортных средств и детей (обучающихся)



Рекомендации к составлению план-схемы района расположения образовательной организации

1. Район расположения образовательной организации определяется группой жилых домов, зданий и улично-дорожной сетью с учетом остановок общественного транспорта (выходов из станций метро), центром которого является непосредственно образовательная организация;

2. Территория, указанная на схеме, включает:

- образовательную организацию;
- стадион на территории образовательной организации, на котором проводятся занятия по физической культуре;
- спортивно-оздоровительный комплекс;
- жилые дома, в которых проживает большая часть детей данной образовательной организации;
- автомобильные дороги и тротуары.

3. На схеме обозначены:

- расположение жилых домов, зданий и сооружений;
- сеть автомобильных дорог;
- пути движения транспортных средств;
- пути движения детей в/из образовательную организацию;
- опасные участки (места несанкционированных переходов на подходах к образовательной организации отсутствуют, т.к. обнесены ограждением, для перехода проезжей части выделены зоны, оборудованные регулируемыми и нерегулируемыми пешеходными переходами, возможные места случаев дорожно-транспортных происшествий с участием детей-пешеходов и детей-велосипедистов);
- уличные (наземные – регулируемые / нерегулируемые) и внеуличные (надземные и подземные) пешеходные переходы;
- названия улиц и нумерация домов.

Схема необходима для общего представления о районе расположения образовательной организации. На схеме обозначены наиболее частые пути движения детей от дома (от отдаленных остановок маршрутных транспортных средств) к образовательной организации и обратно.

При исследовании маршрутов движения детей необходимо уделить особое внимание опасным зонам, где дети пересекают проезжие части дорог не по пешеходному переходу.

2. Схема организации дорожного движения в непосредственной близости от образовательной организации с размещением соответствующих технических средств организации дорожного движения, маршрутов движения детей и расположения парковочных мест



Рекомендации к составлению схемы организации дорожного движения в непосредственной близости от образовательной организации

1. Схема организации дорожного движения ограничена автомобильными дорогами, находящимися в непосредственной близости от образовательной организации.

2. На схеме обозначаются:

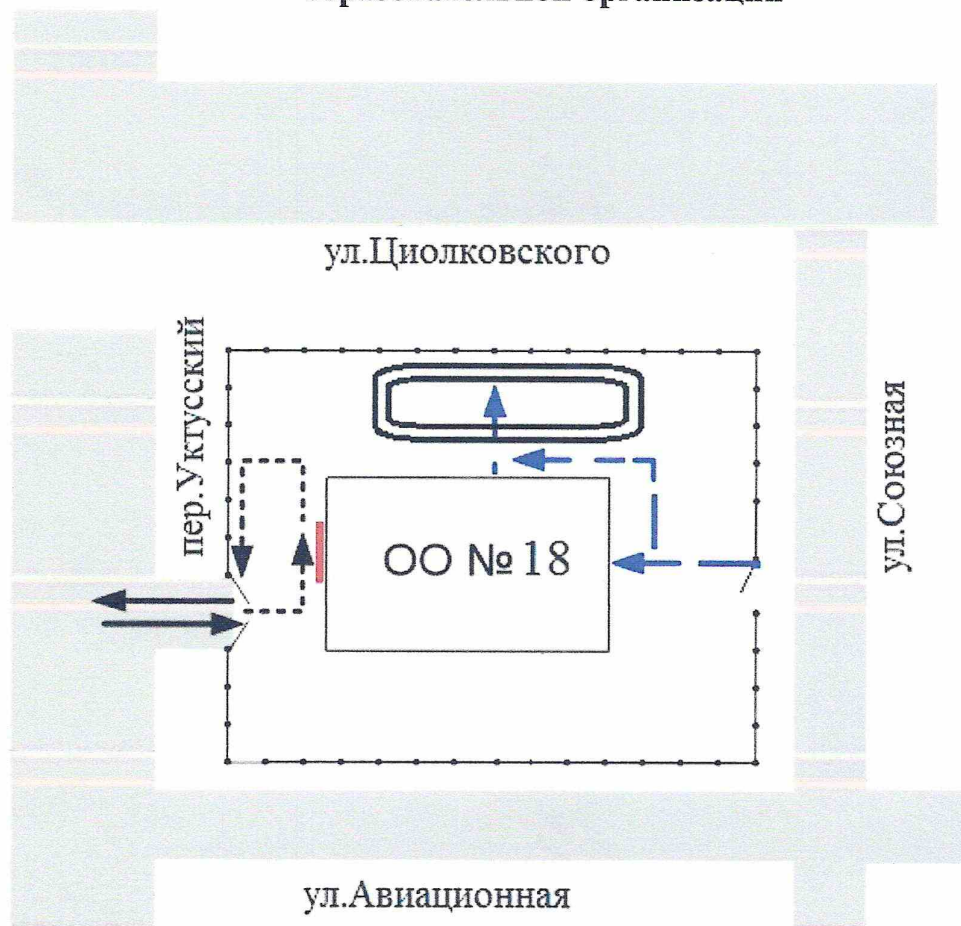
- здание образовательной организации с указанием территории, принадлежащей непосредственно образовательной организации (при наличии указать ограждение территории);
- автомобильные дороги и тротуары;
- уличные (наземные – регулируемые/нерегулируемые) и внеуличные (надземные/подземные) пешеходные переходы на подходах к образовательной организации;
- дислокация существующих дорожных знаков и дорожной разметки;
- другие технические средства организации дорожного движения;
- направление движения транспортных средств по проезжей части;
- направление безопасного маршрута движения детей.





3. На схеме указано расположение остановок маршрутных транспортных средств и безопасные маршруты движения детей от остановочного пункта к образовательной организации и обратно;

4. При наличии стоянки (парковочных мест) около образовательной организации, указывается место расположение и безопасные маршруты движения детей от парковочных мест к образовательной организации и обратно.

К схеме (в случае необходимости) должен быть приложен план мероприятий по приведению существующей организации дорожного движения к организации дорожного движения, соответствующей нормативным техническим документам, действующим в области дорожного движения, по окончании реализации которого готовится новая схема.

3. Пути движения транспортных средств к местам разгрузки/погрузки и рекомендуемые безопасные пути передвижения детей по территории образовательной организации



-  - въезд/выезд грузовых транспортных средств
-  - движение грузовых транспортных средств по территории образовательной организации
-  - движение детей по территории образовательной организации
-  - место разгрузки/погрузки

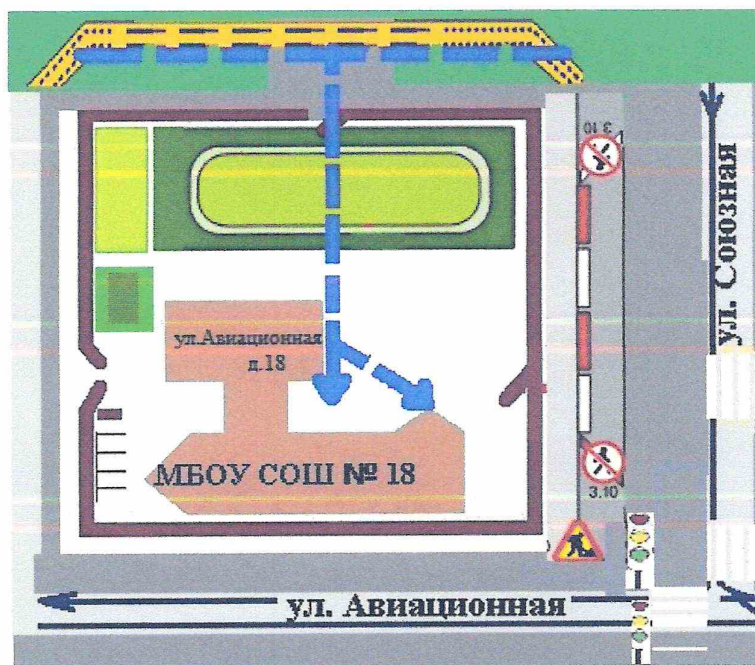
Рекомендации к составлению схемы пути движения транспортных средств к местам разгрузки/погрузки и рекомендуемые безопасные пути передвижения детей по территории образовательной организации










На схеме указывается примерная траектория движения транспортных средств на территории образовательной организации, в том числе места погрузки/разгрузки, а также безопасный маршрут движения детей во время погрузочно-разгрузочных работ.

В целях обеспечения безопасного движения детей по территории образовательной организации необходимо исключить пересечения путей движения детей и путей движения транспортных средств.

Приложение

План-схема пути движения транспортных средств и детей при проведении дорожных ремонтно-строительных работ вблизи образовательной организации



- | | | | |
|---|---|---|---------------------------------|
|  | - проезжая часть |  | - движение транспортных средств |
|  | - тротуар |  | - ограждение |
|  | - пешеходный переход | | |
|  | - парковочные места для а/т средств | | |
|  | - временная пешеходная дорожка | | |
|  | - направление движения транспортного потока | | |
|  | - рекомендуемое направление движения пешеходного потока | | |

**Рекомендации к составлению план-схемы
пути движения транспортных средств и детей
при проведении дорожных ремонтно-строительных работ
вблизи образовательной организации**

На схеме указывается место производства дорожных ремонтно-строительных работ, его обустройство дорожными знаками и ограждениями, иными техническими средствами организации дорожного движения, а также безопасный маршрут движения детей к образовательной организации с учетом изменения маршрута движения по тротуару.

На схеме обозначены:

- участок производства дорожных ремонтно-строительных работ;
- автомобильные дороги;
- тротуары;
- альтернативные пути (обходы места производства дорожных ремонтно-строительных работ пешеходами и объезды транспортными средствами);
- здание образовательной организации;
- ограждение территории образовательной организации *(при наличии)*.